



CANALISATION DE TRANSPORT DE GAZ NATUREL

AIN (01), SAONE-ET-LOIRE (71),
COTE-D'OR (21) et HAUTE-MARNE (52)

Artère du VAL DE SAONE

CANALISATION
ETREZ (01) - PALLEAU (71) - VOISINES (52)

DN 1200

CARTE GENERALE DU TRACE

| | Etabli par | Date | Vérifié par | Date | Approuvé par | Date |
|---------|-------------|----------|-------------|----------|--------------|----------|
| Interne | B. MAZIERES | 20/01/16 | S.KANNAPEL | 21/01/16 | C. FISCH | 21/01/16 |
| Externe | | | | | | |

| Indice | Initiateur | Date | Objet | Etabli par | Vérifié par | Validé par |
|--------|-------------|------------|---|-------------|-------------|--------------|
| 0 | B. MAZIERES | 23/05/2014 | Création du document | B. MAZIERES | A.CHEVALIER | L. LECELLIER |
| 1 | B. MAZIERES | 03/12/2014 | Mise à jour Novembre 2014 | B. MAZIERES | A.CHEVALIER | L. LECELLIER |
| 2 | B. MAZIERES | 20/11/2015 | Mise à jour folio n°5, 6, 7, 9, 12, 14, 21, 23 et 24 - Tracé V4 | B. MAZIERES | S.KANNAPEL | C. FISCH |

| Echelle | Code Technique | Référence | Indice |
|---------|----------------|-----------------------|--------------|
| 1:25000 | - | B38-DCA-XC-00-CTB-001 | 2 Folio 1 |





DIRECTION DE L'INGENIERIE

7, rue du 19 mars 1962 - 92622 GENNEVILLIERS Cedex - Tél. : 01 56 04 01 00 - Fax : 01 56 04 00 99 - www.grtgaz.com
GRTgaz - SA au capital de 538 165 490 euros - RCS Nanterre 440 117 620




Ce document est la propriété de GRTgaz, il ne peut être reproduit ou divulgué sans autorisation.

LEGENDE




Ouvrages projetés

-  Canalisation de transport de gaz naturel
-  Poste de sectionnement ou de coupure à créer
-  Poste de sectionnement ou de coupure à modifier
-  Point kilométrique

Ouvrages existants

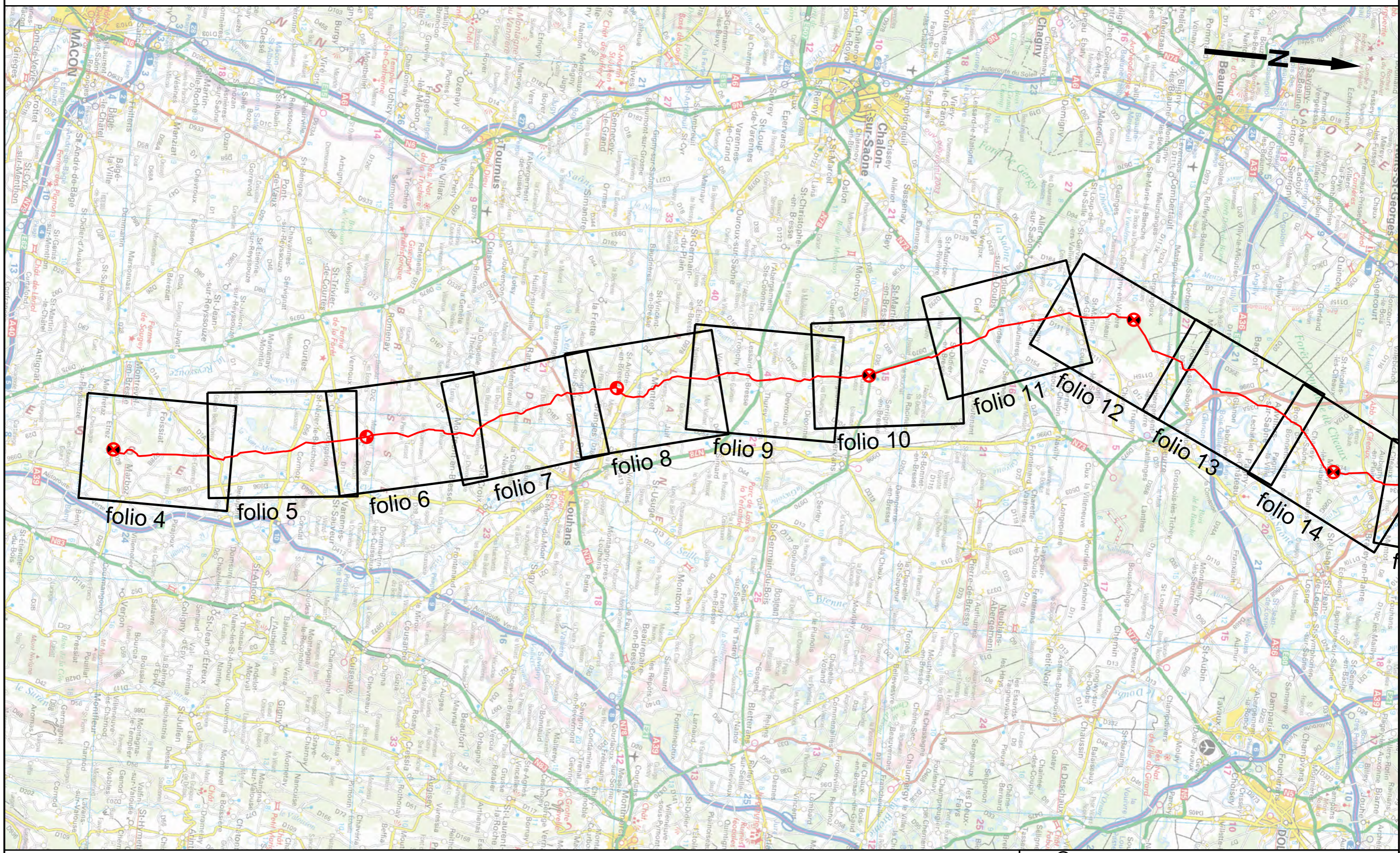
-  Canalisation de transport de gaz naturel
-  Poste de sectionnement ou de coupure
-  Poste de détente

Limites administratives

-  Limite de région
-  Limite de département
-  Limite de commune

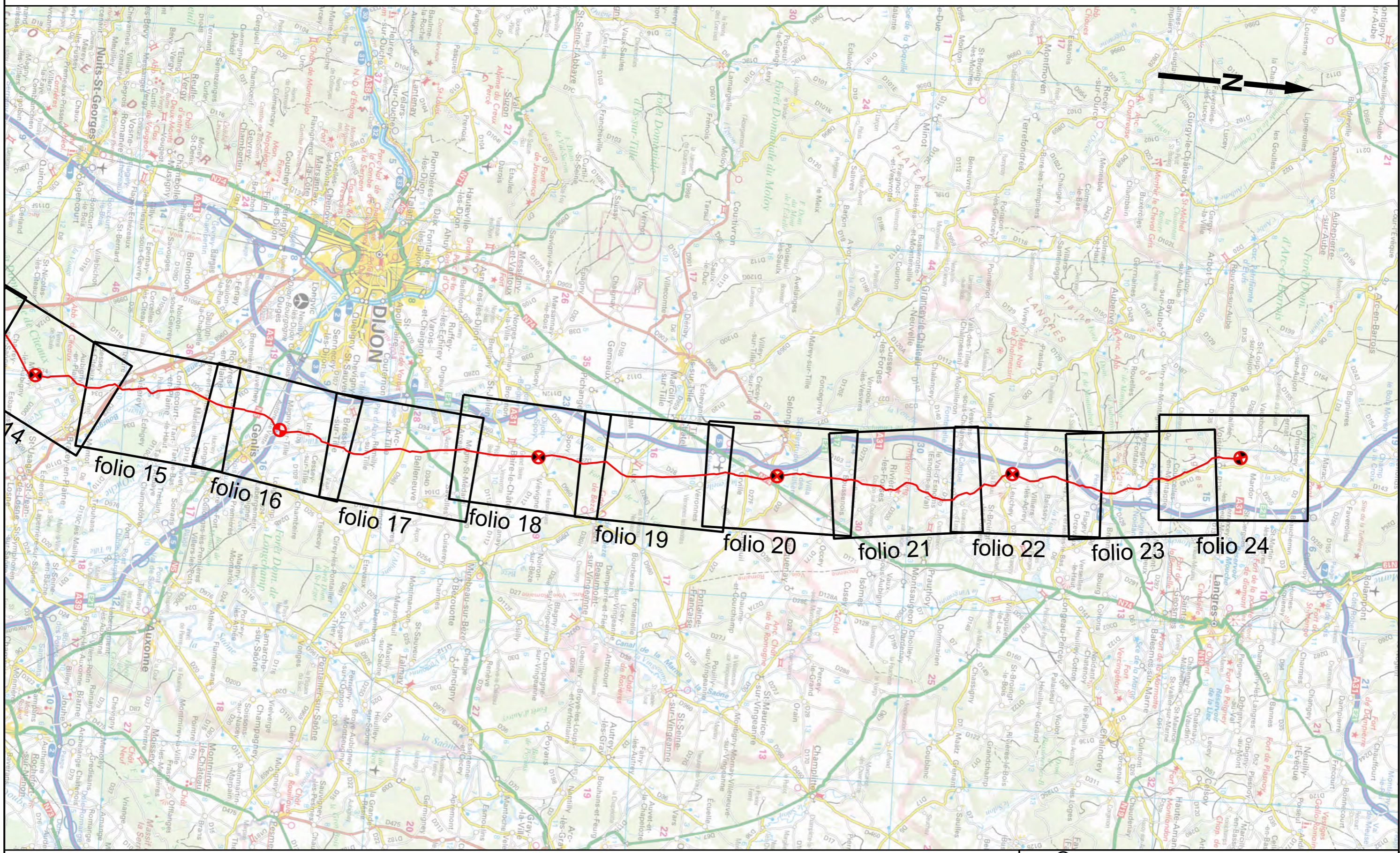
| Folio | Ind. | Nature des modifications | Folio | Ind. | Nature des modifications |
|-------|------|---|-------|------|---|
| 1 | 2 | Mise à jour Novembre 2015 | 13 | | |
| 2 | | | 14 | 2 | PK 95, concertation publique |
| 3 | | | 15 | 1 | PK 102 à 103; PK 105, choix technique |
| 4 | 1 | PK 2 à 3, concertation publique | 16 | 1 | PK 115, choix technique |
| 5 | 2 | PK 9.5, concertation publique | 17 | 1 | PK 120, concertation publique |
| 6 | 2 | PK 26, concertation publique | 18 | 1 | PK 137, concertation publique |
| 7 | 2 | PK 26, concertation publique | 19 | | |
| 8 | 1 | PK 37.5 à 38.5; PK 41; PK 44 à 45, choix technique | 20 | 1 | PK 151, choix technique |
| 9 | 2 | PK 47, choix technique, PK 49 ; PK 52 concertation publique | 21 | 2 | PK 159 à 160; PK 162 choix technique |
| 10 | | | 22 | 1 | PK 171 ; 173, prescription ONF, PK 174 à 176, concertation publique |
| 11 | 1 | PK 64, choix technique, PK 72, concertation publique | 23 | 2 | PK182, choix technique |
| 12 | 2 | PK 76 à 77, choix technique | 24 | 2 | PK 182, choix technique |

DECOUPAGE DES FOLIOS

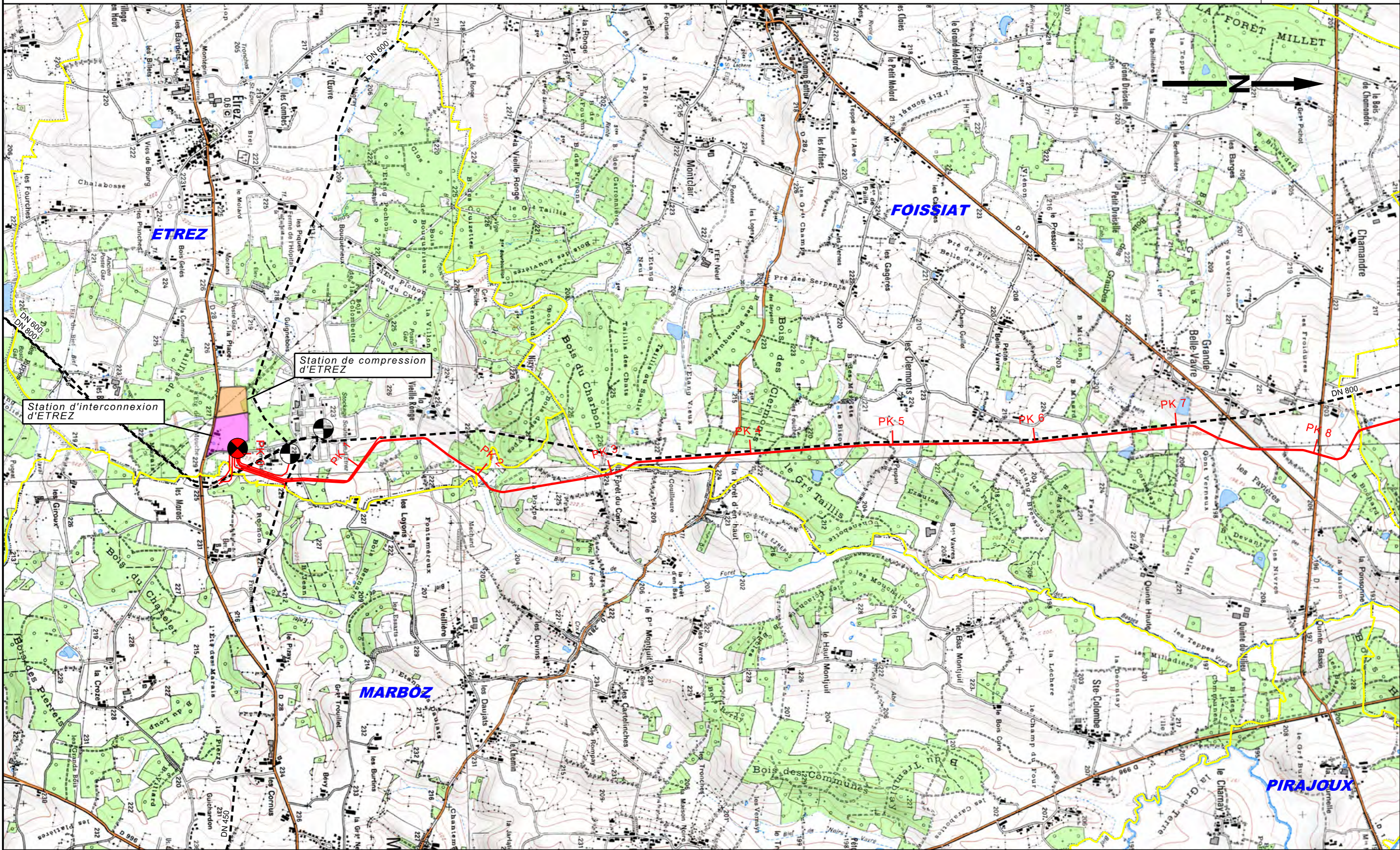


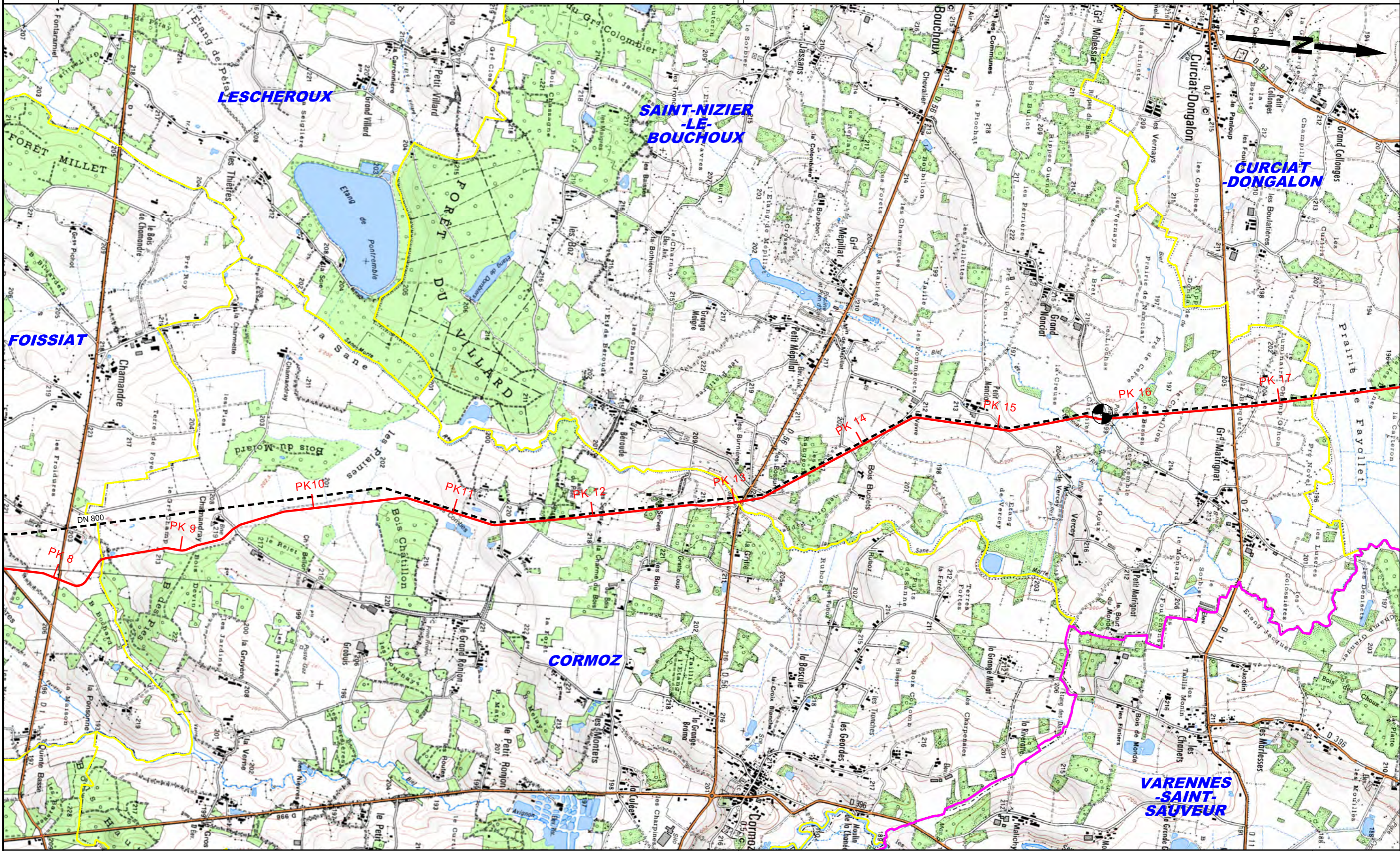
© IGN - extrait carte 1/250000

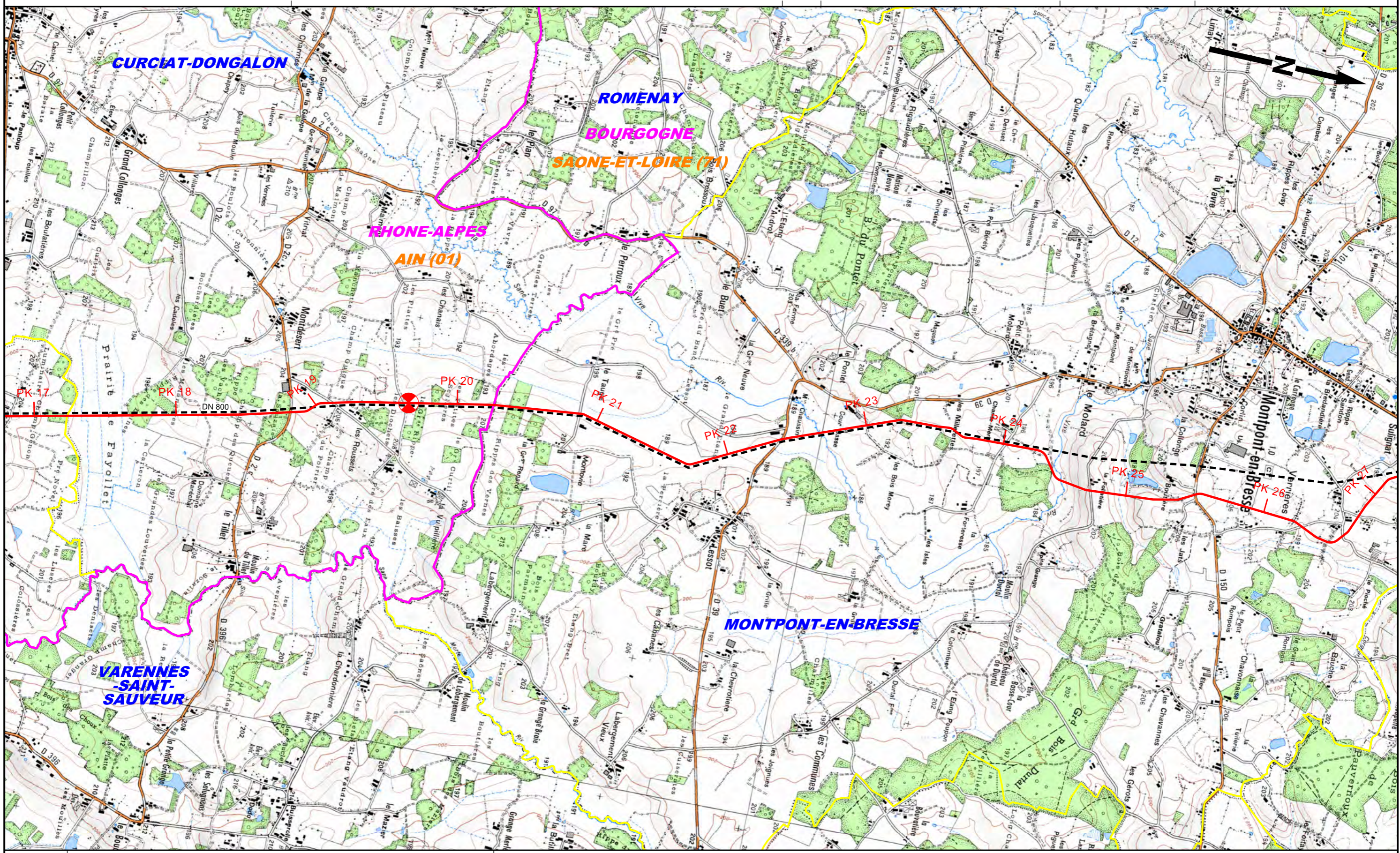
DECOUPAGE DES FOLIOS

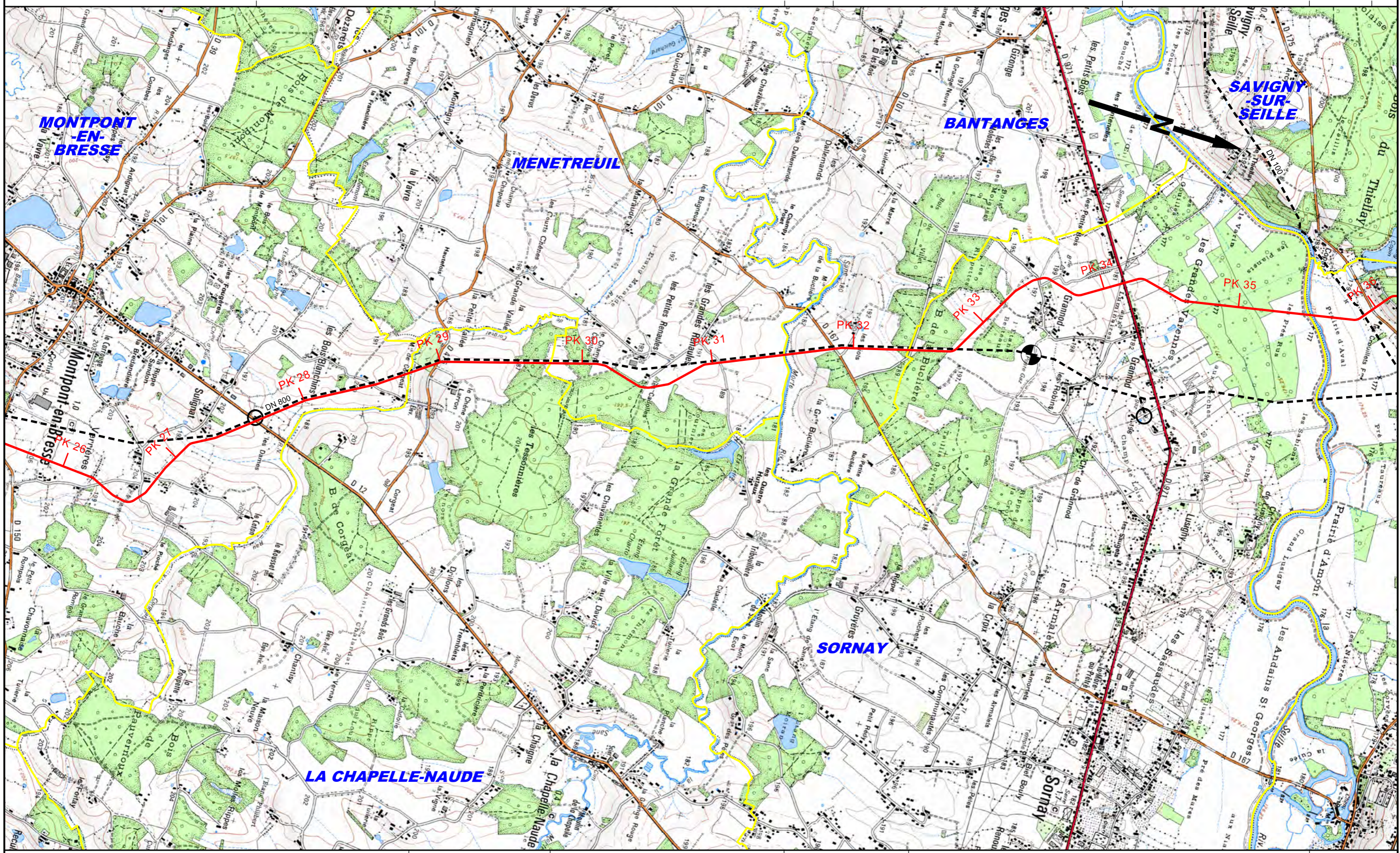


© IGN - extrait carte 1/250000









MONTPONT-EN-BRESSE

MENETREUIL

BANTANGES

SAVIGNY-SUR-SEILLE

SORNAY

LA CHAPELLE-NAUDE

MONTPONT-EN-BRESSE

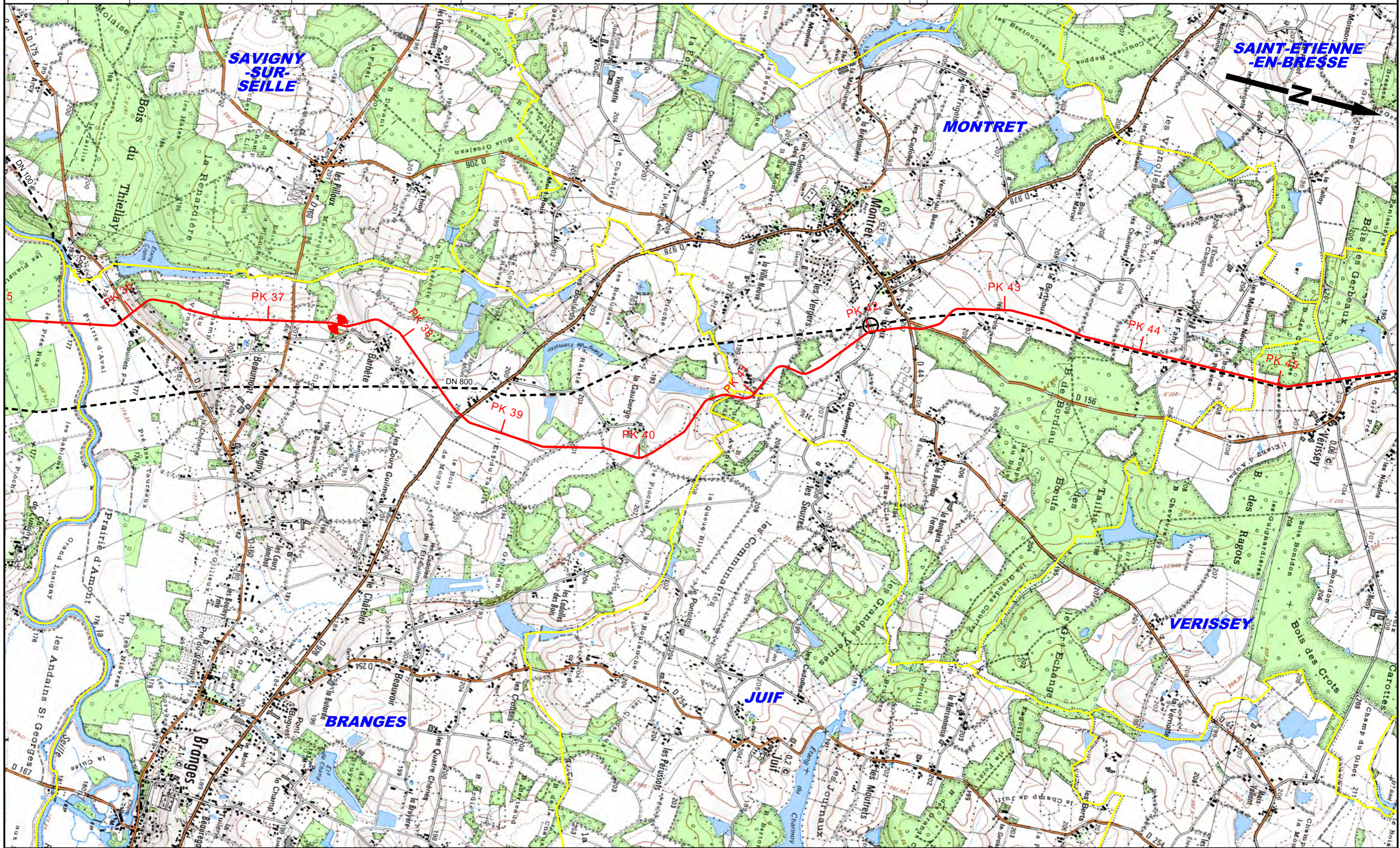
LA CHAPELLE-NAUDE

MENETREUIL

BANTANGES

SORNAY

BRANGES



SAINT-ETIENNE-EN-BRESSE

SAVIGNY-SUR-SEILLE

MONTRET

BRANGES

JUIF

VERISSEY

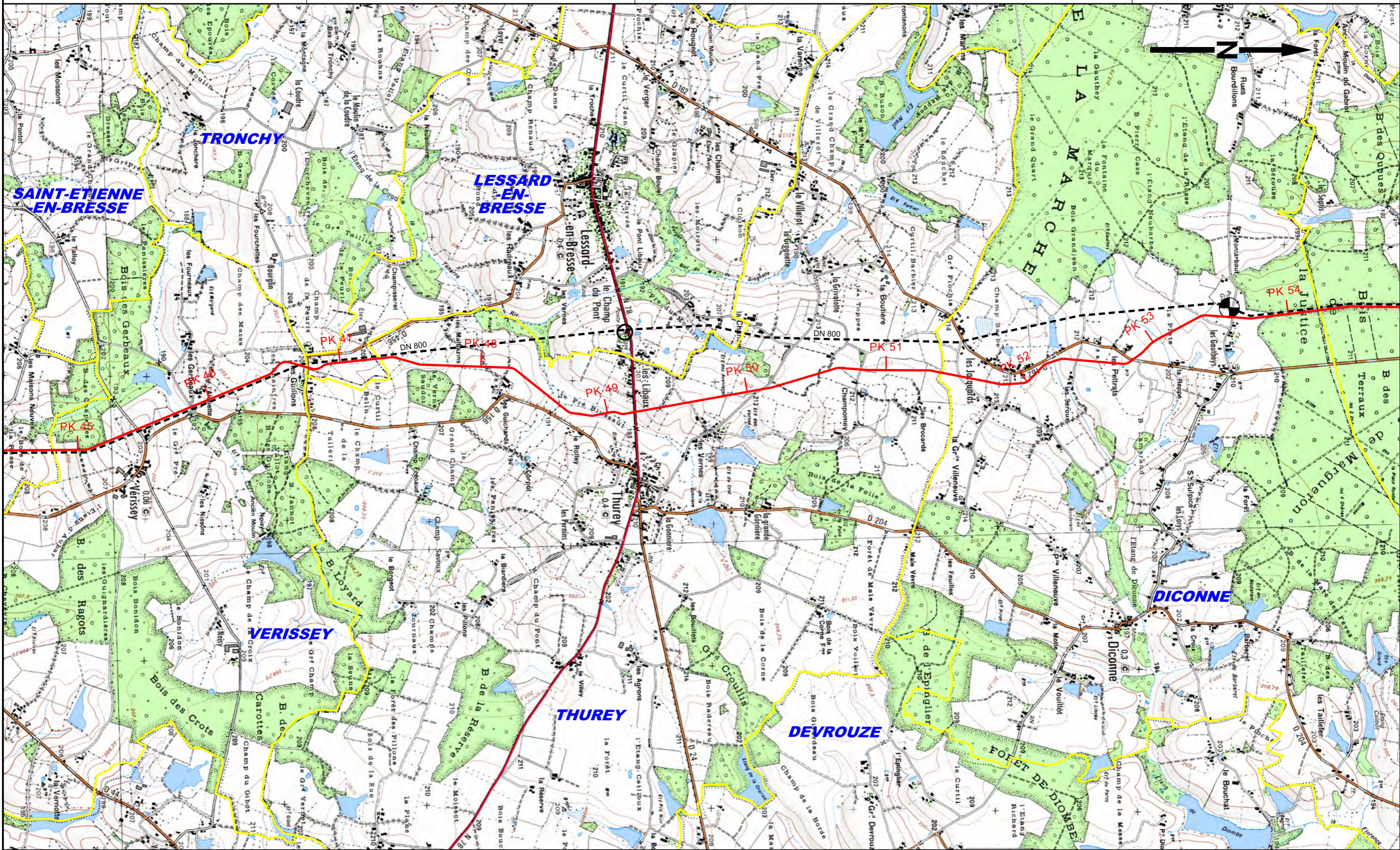
SORNAY

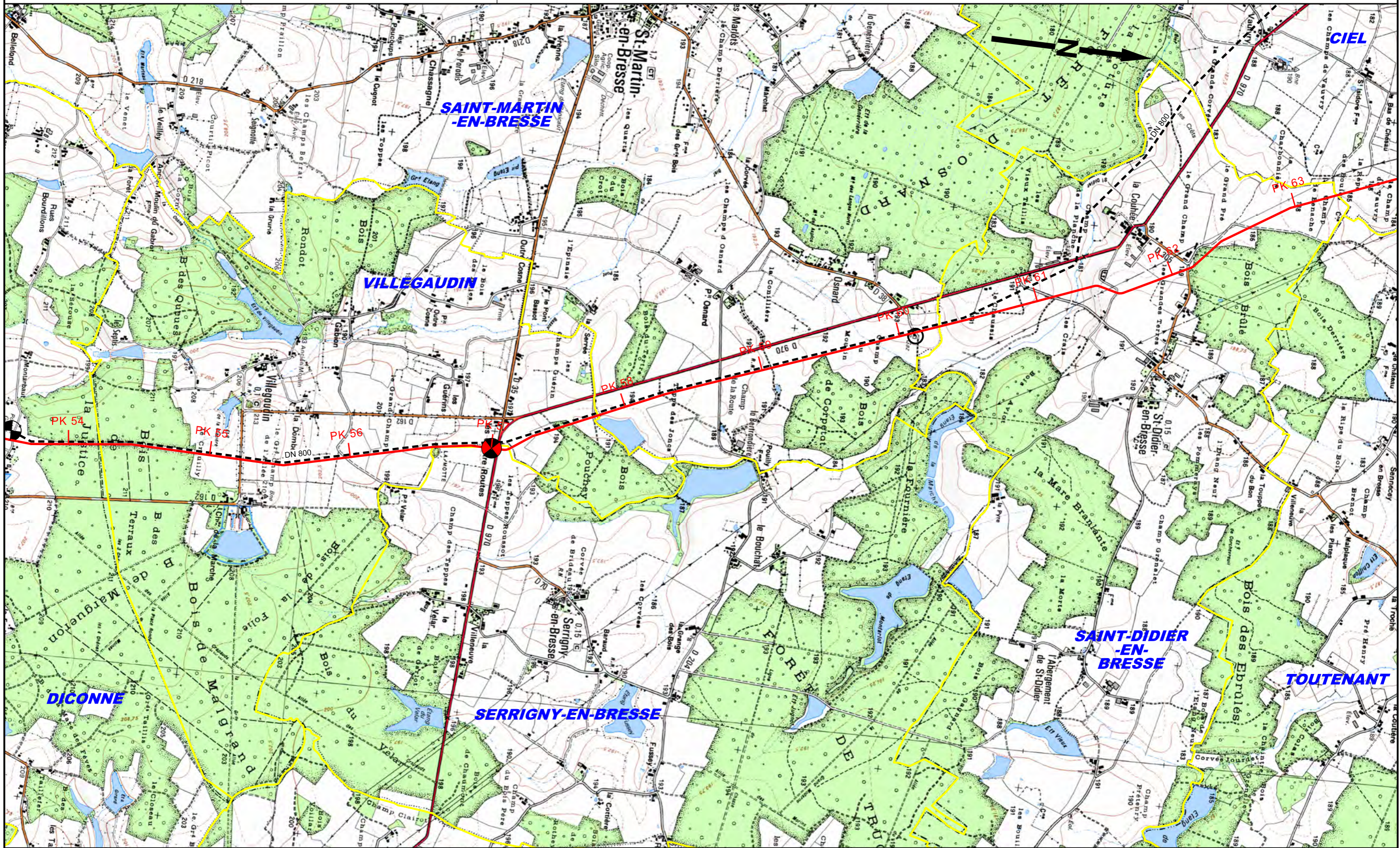
BRANGES

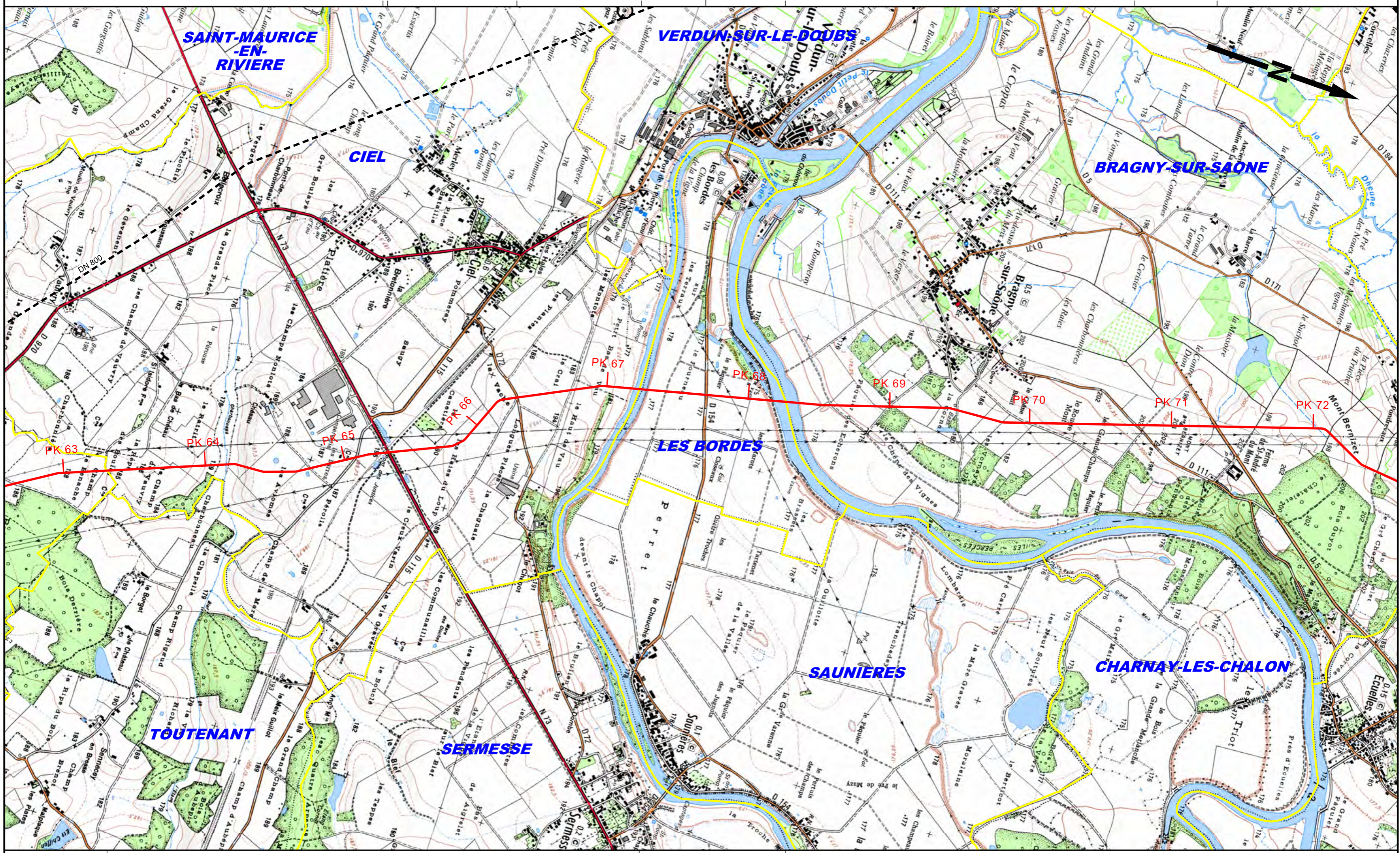
JUIF

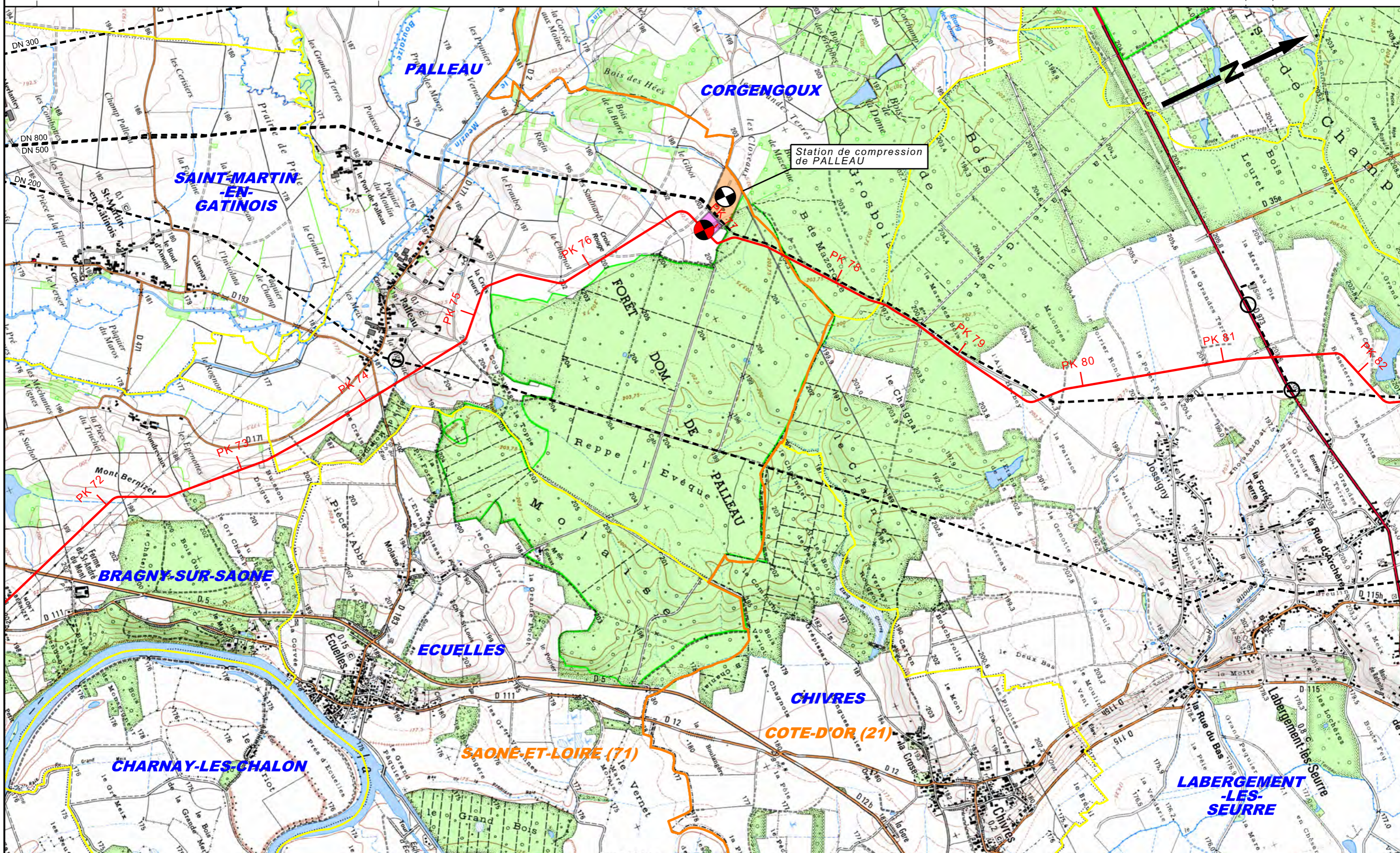
MONTRET

VERISSEY









Station de compression
de PALLEAU

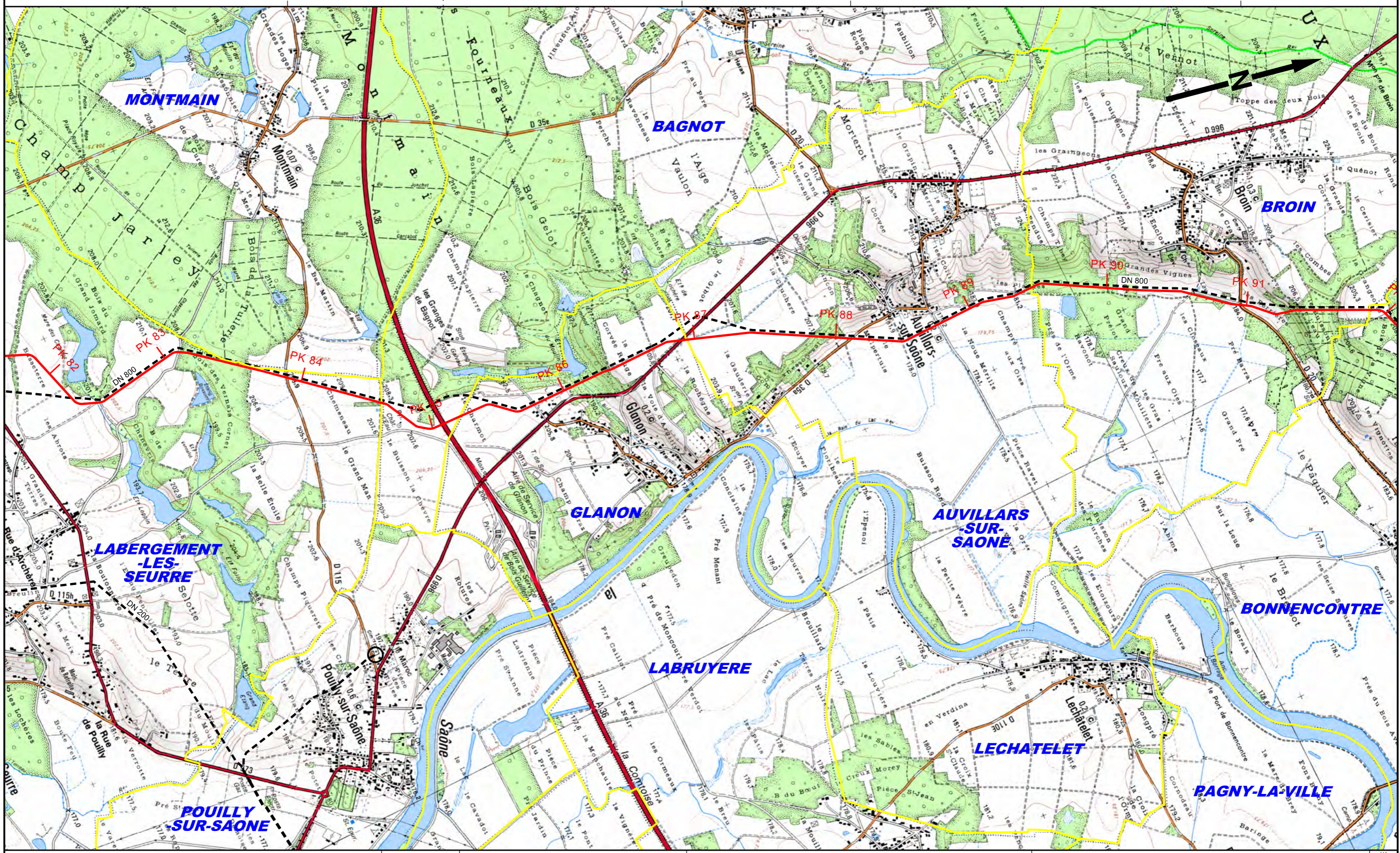
RD115

A36

RD996

RD35a

RD20



© IGN - PARIS - 2013

LABERGEMENT-LES-SEURRE

BAGNOT

GLANON

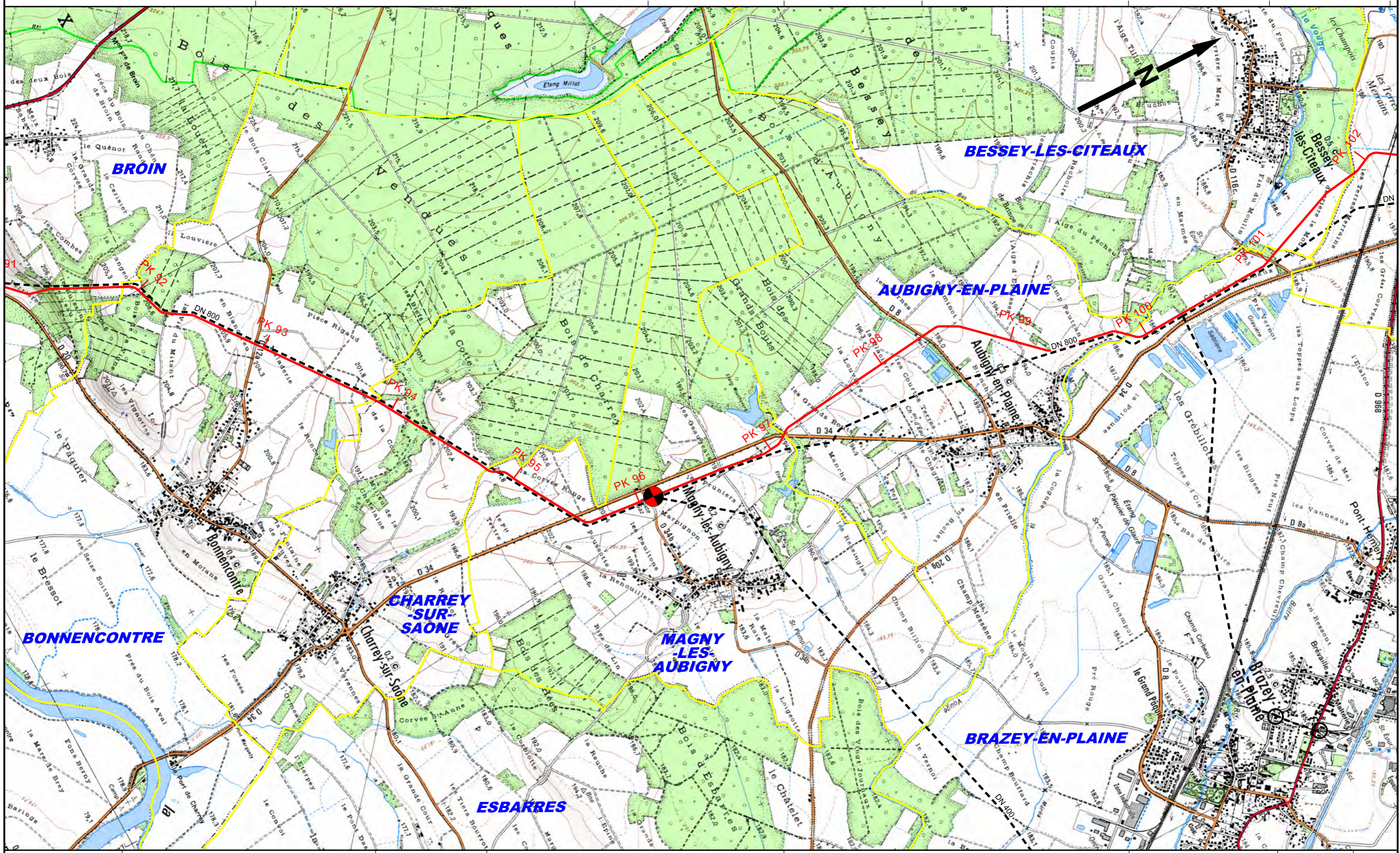
AUVILLARS-SUR-SAONE

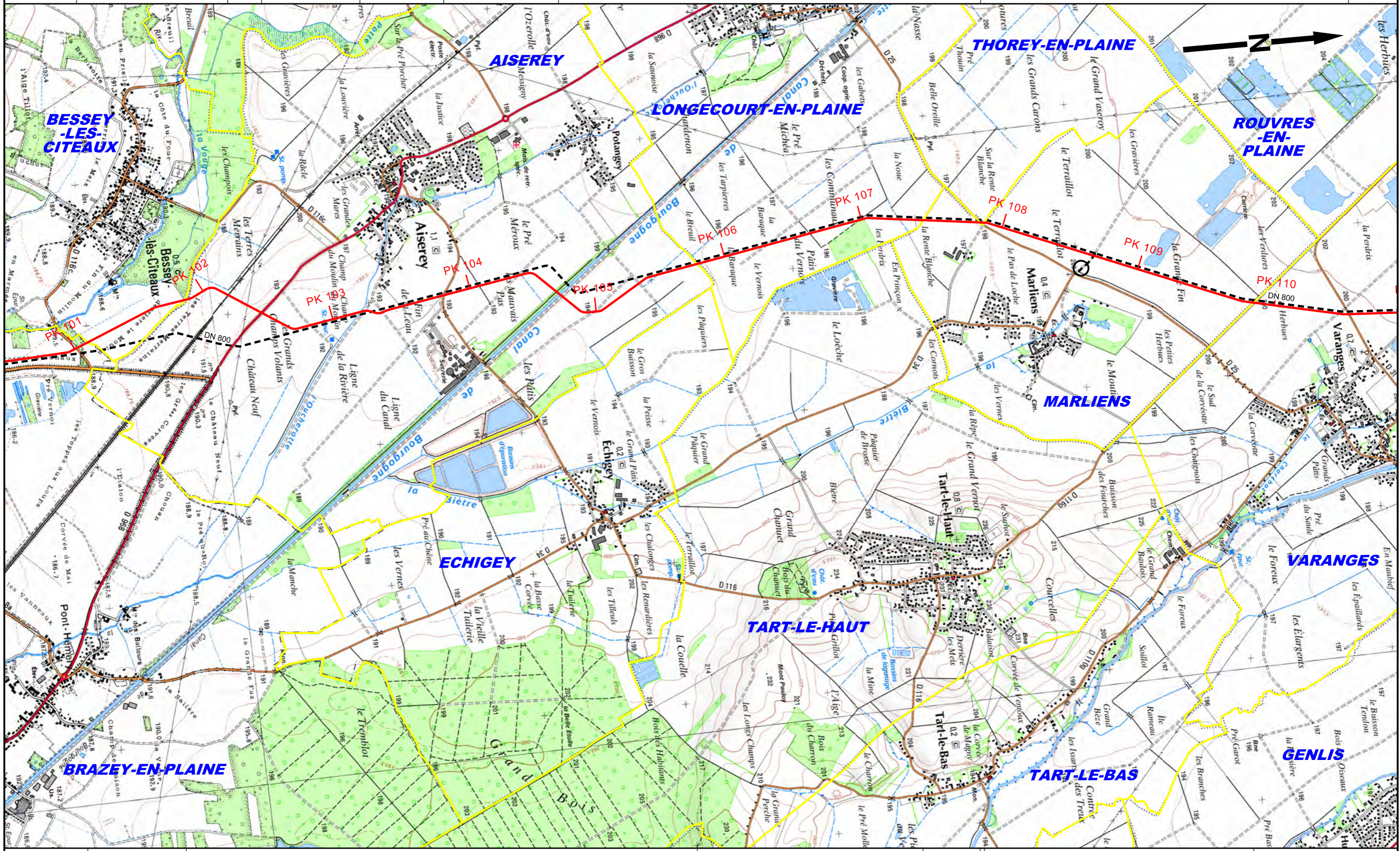
BROIN

B38-DCA-XC-00-CTB-001

Folio 13 - Révision 0

BONNENCONTRE





RD31

Rivière l'Ouche

RD905

Voie RFF

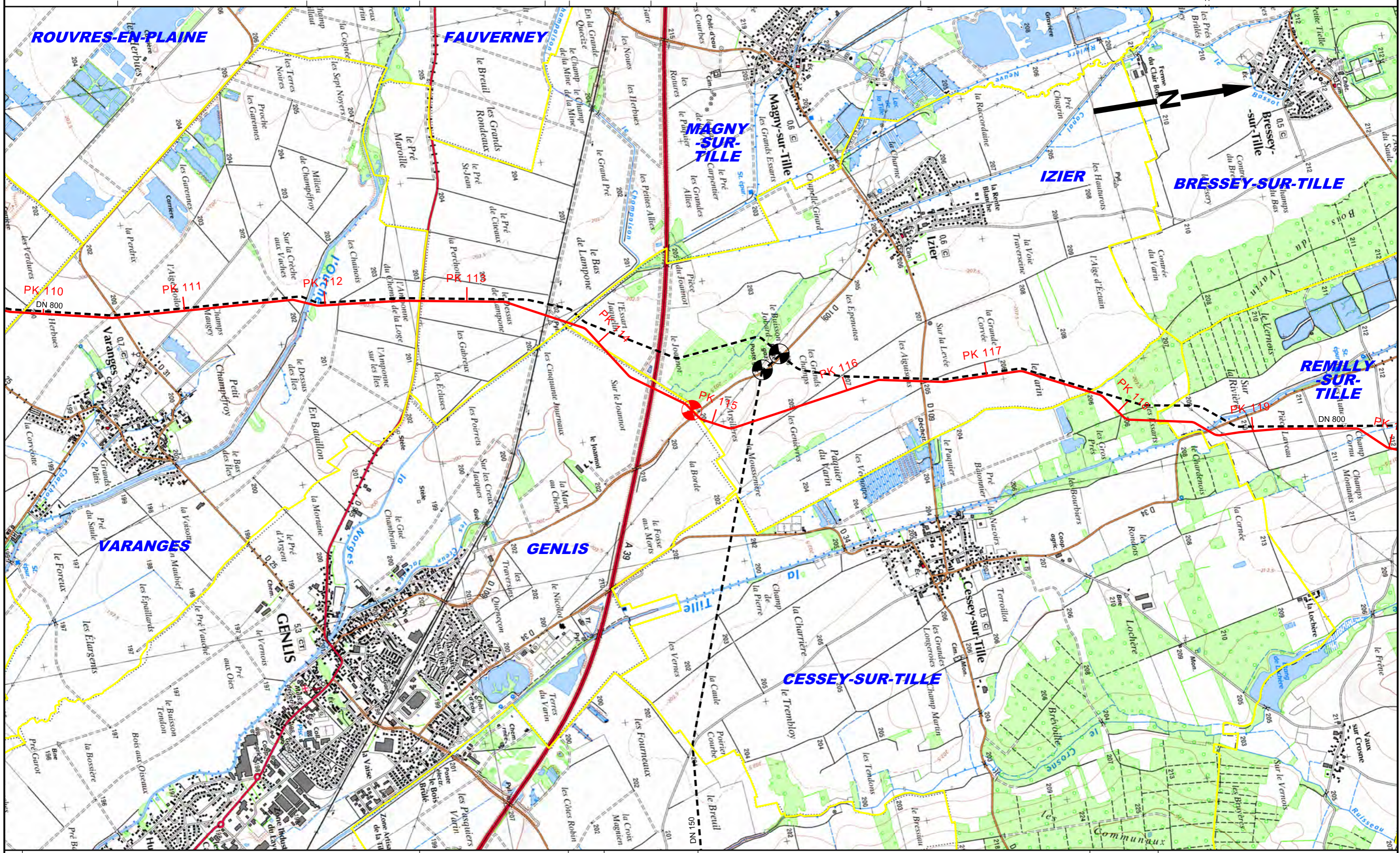
Rivière la Norges

A39

RD109j

RD109

Rivière la Tille RD34



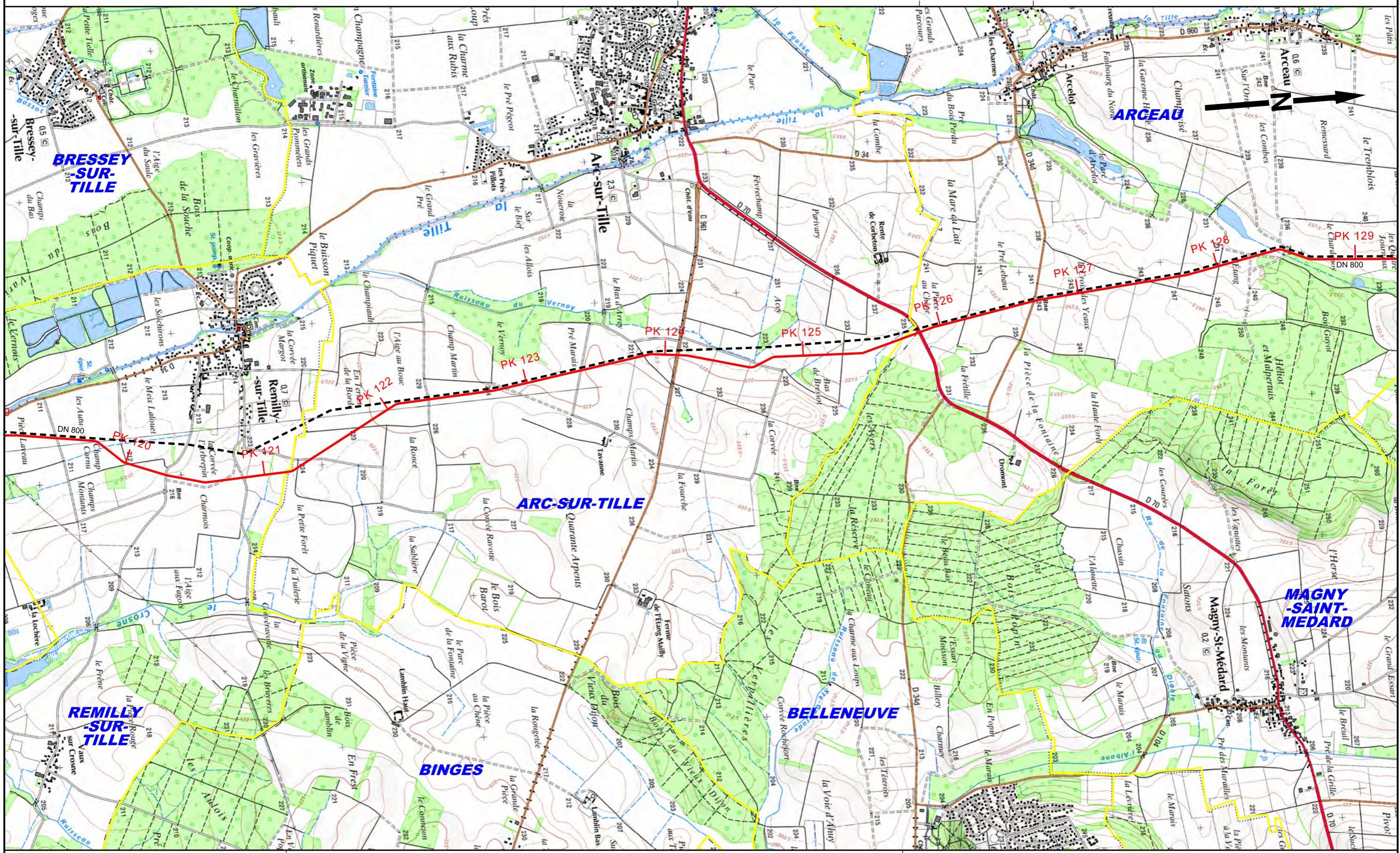
© IGN - PARIS - 2013

| | | | | | | | |
|----------|----------|-----------------|-------|--------|-------|-----------------------|-----------------------|
| MARLIENS | VARANGES | MAGNY-SUR-TILLE | IZIER | GENLIS | IZIER | CESSEY-SUR-TILLE | REMILLY-SUR-TILLE |
| | | | | | | B38-DCA-XC-00-CTB-001 | Folio 16 - Révision 1 |

RD961

RD70

RD34d



BRESSEY-SUR-TILLE

ARCEAU

ARC-SUR-TILLE

ARC-SUR-TILLE

REMILLY-SUR-TILLE

BELLENEUVE

BINGES

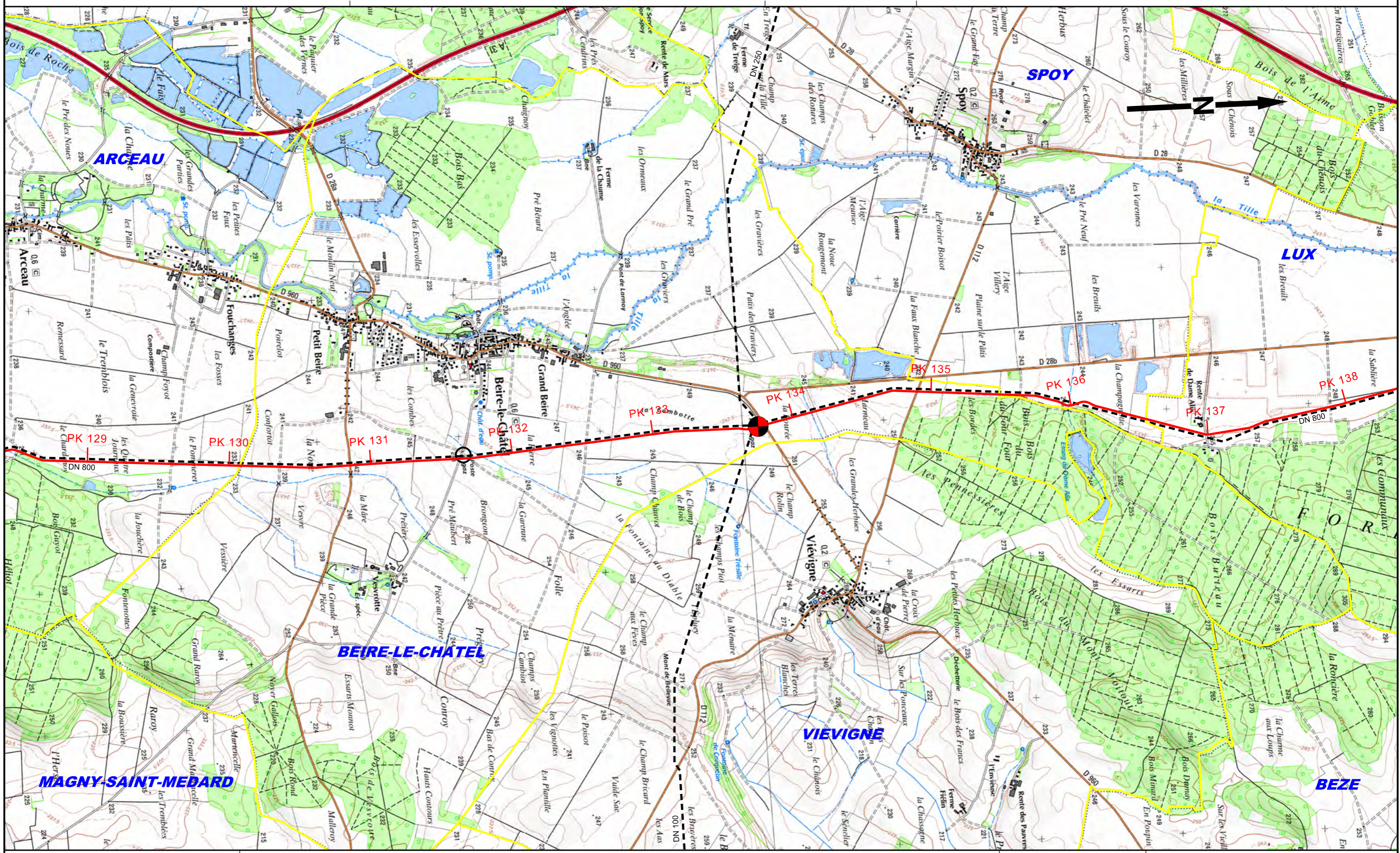
MAGNY-SAINTE-MEDARD

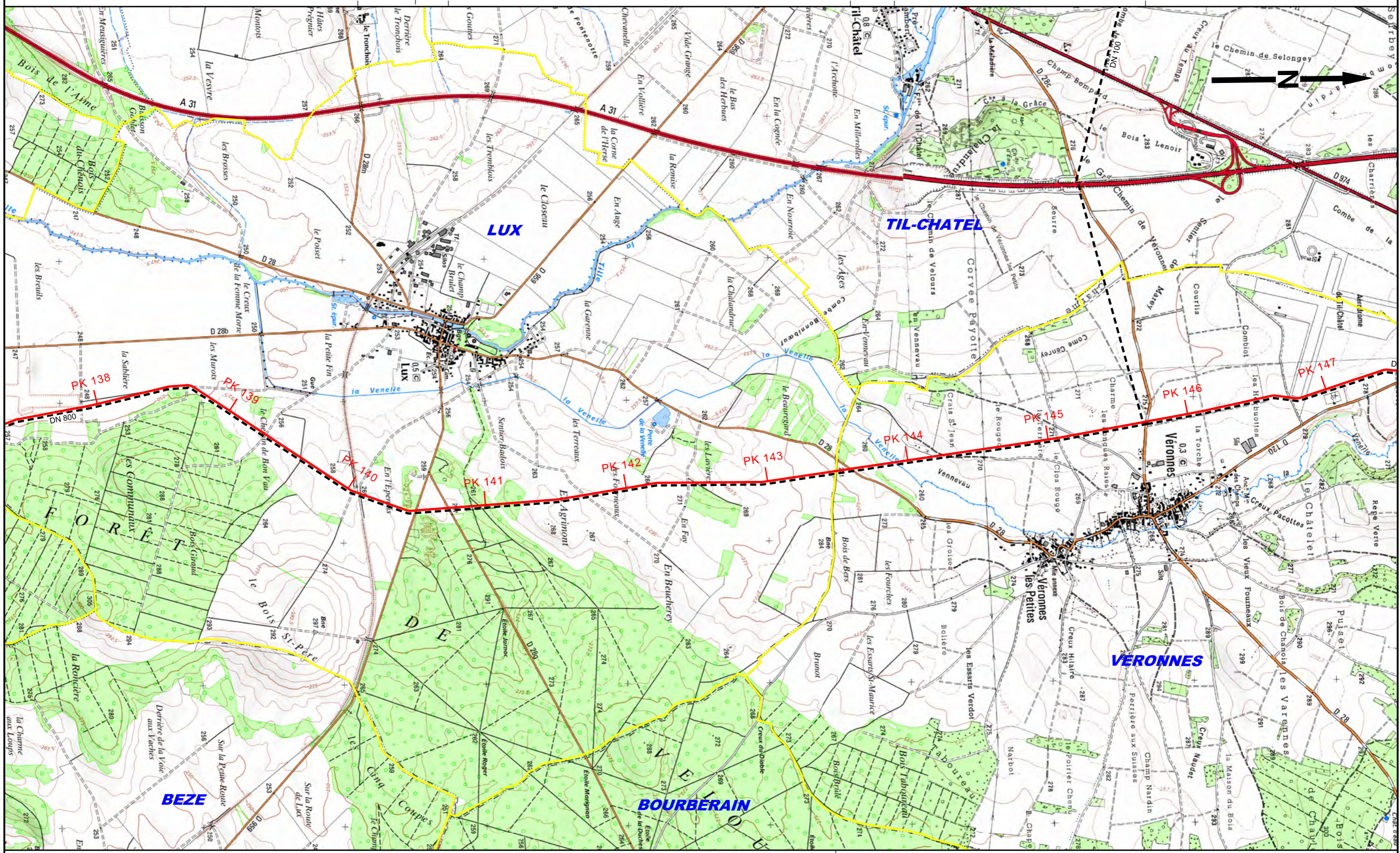
REMILLY-SUR-TILLE

ARC-SUR-TILLE

ARCEAU

© IGN - PARIS - 2013





LUX

VERONNES

RD120

Rivière la Venelle

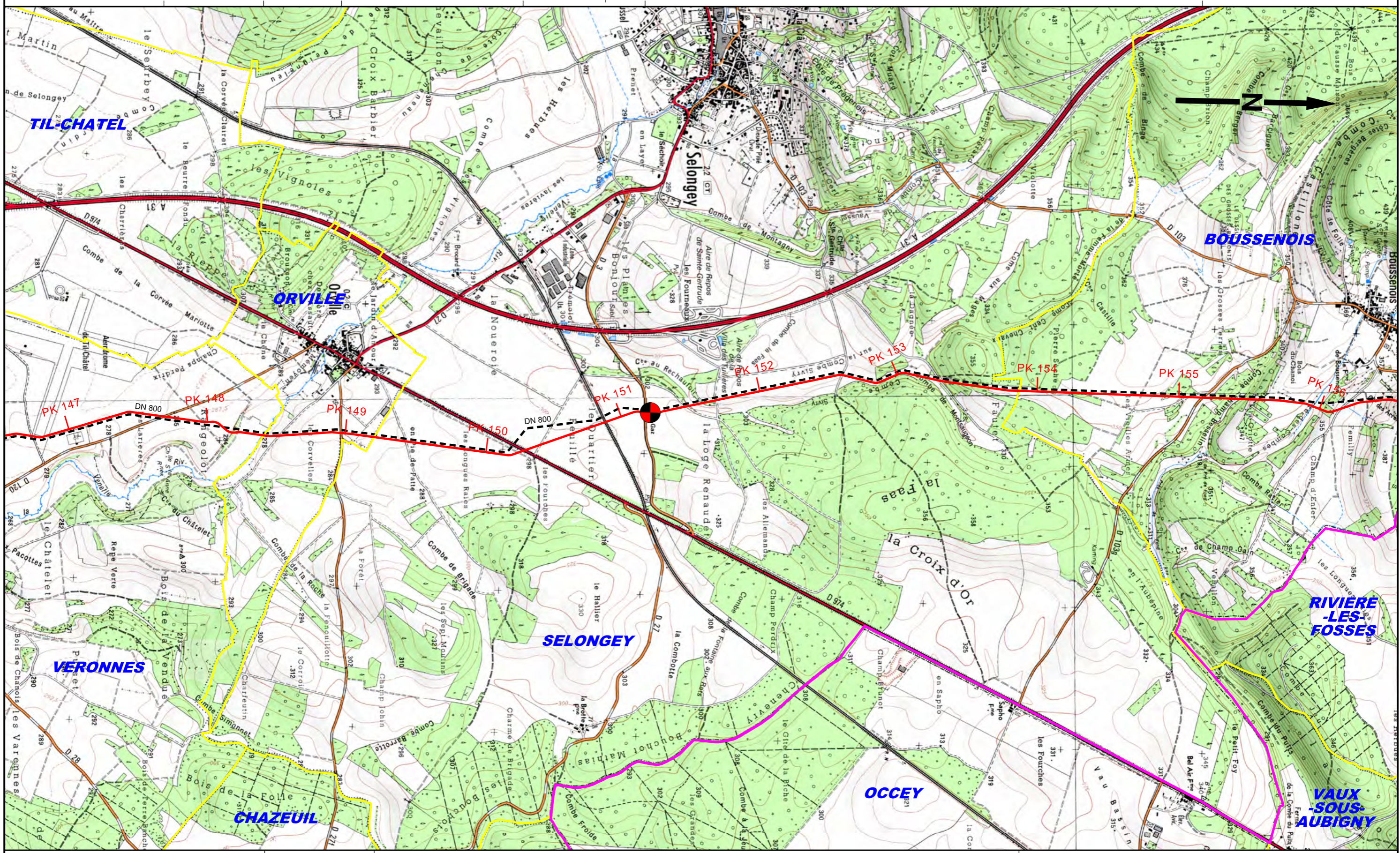
RD27f

RD974

Voie RFF

RD3

RD103g

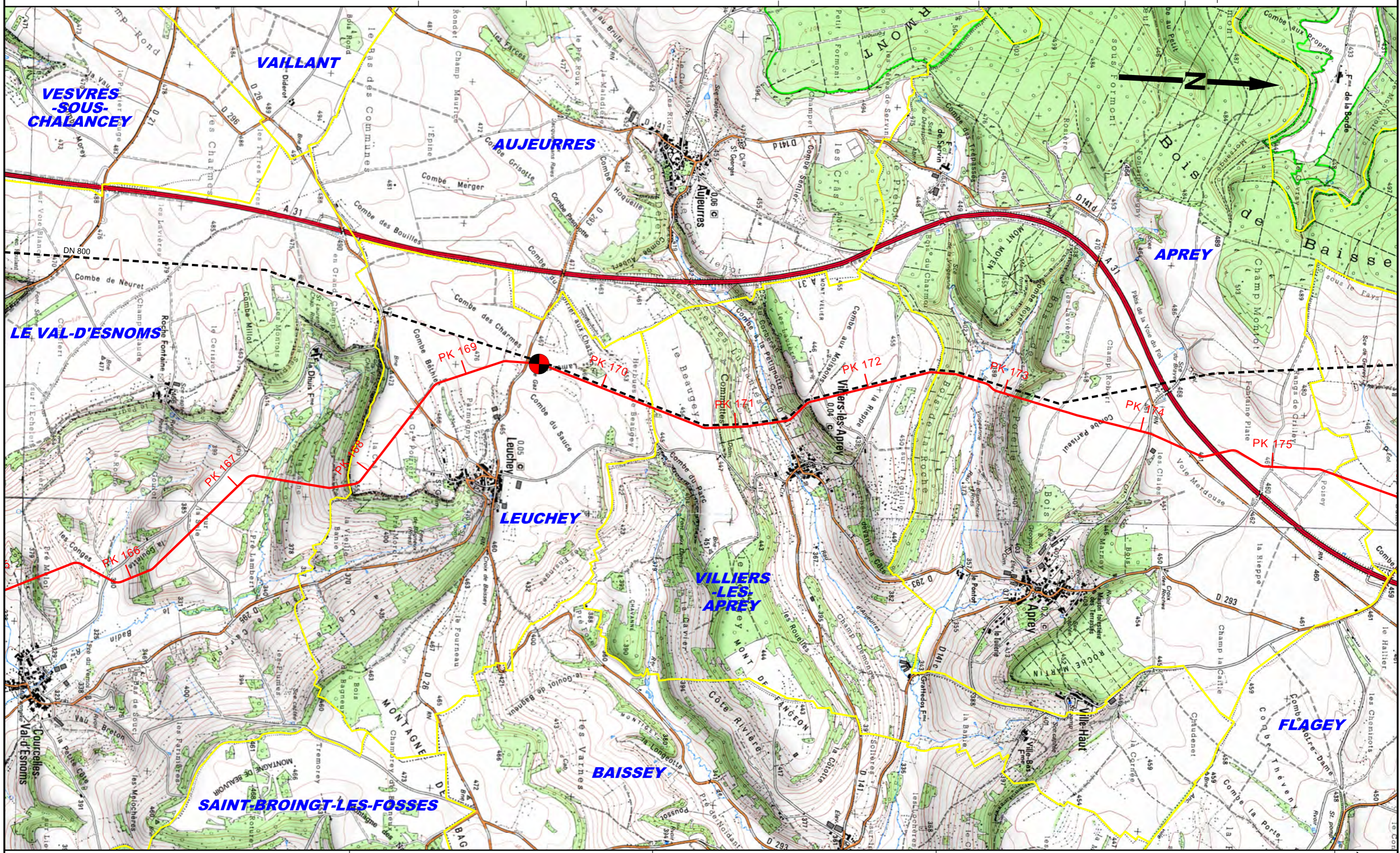


VERONNES

ORVILLE

SELONGEY

BOUSSENOIS



**VEVRES
-SOUS-
CHALANCEY**

VAILLANT

AUJOURRES

LE VAL-D'ESNOMS

APREY

LEUCHEY

**VILLIERS-
LES-
APREY**

BAISSEY

SAINT-BROINGT-LES-FOSSES

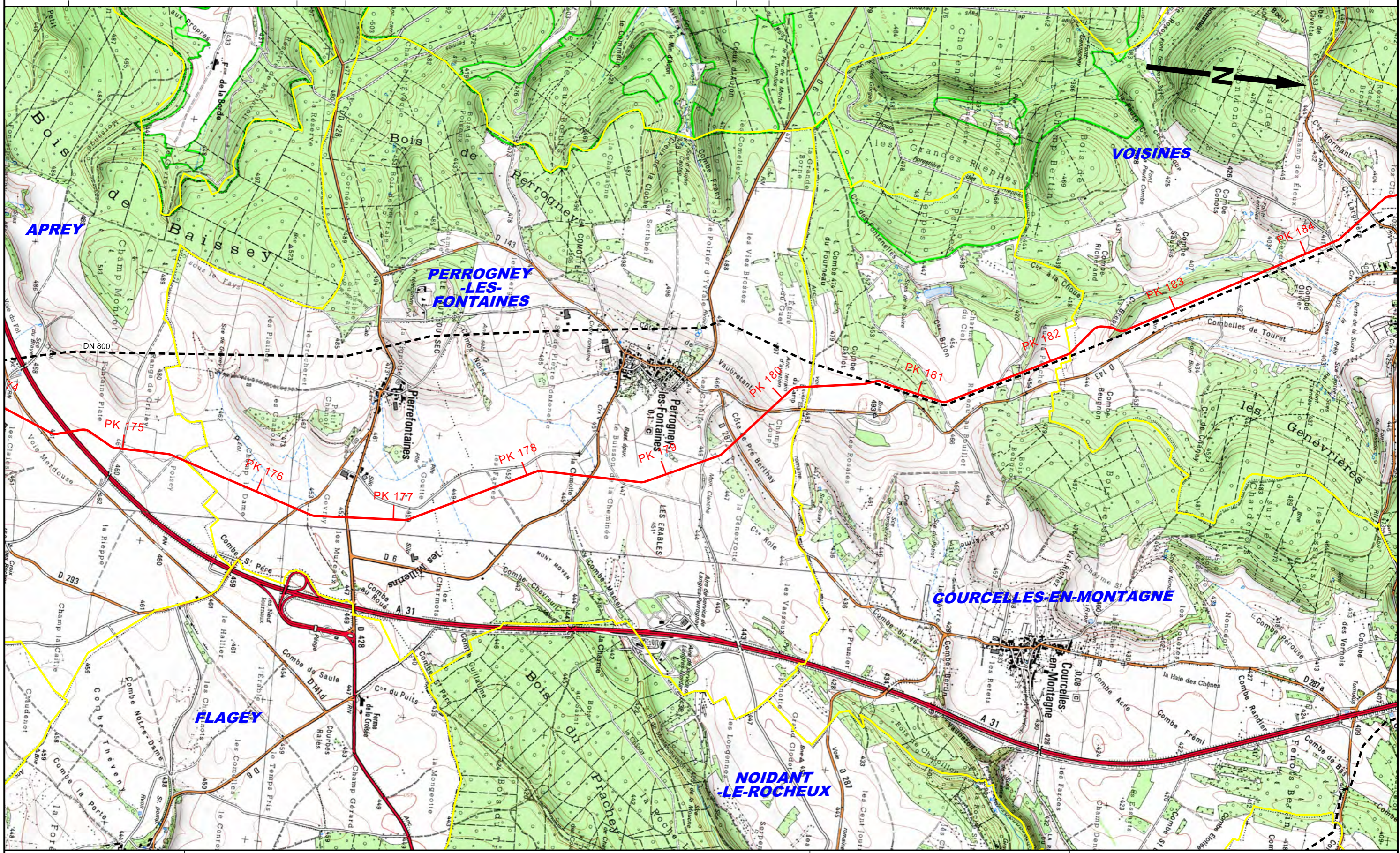
FLAGEY

LE VAL-D'ESNOMS

LEUCHEY

VILLIERS-LES-APREY

APREY



APREY

PERROGNEY-LES-FONTAINES

VOISINES

COURCELLES-EN-MONTAGNE

FLAGEY

NOIDANT-LE-ROCHEUX

APREY

PERROGNEY-LES-FONTAINES

COURCELLES-EN-MONTAGNE

VOISINES

